

ОПИСАНИЕ МЕСТОПОЛОЖЕНИЯ ГРАНИЦ

*Публичный сервитут объекта «Газораспределительная сеть деревни Ильинское», кадастровый номер
50:28:0090221:879*

(наименование объекта, местоположение границ которого описано (далее - объект))

Раздел 1

Сведения об объекте

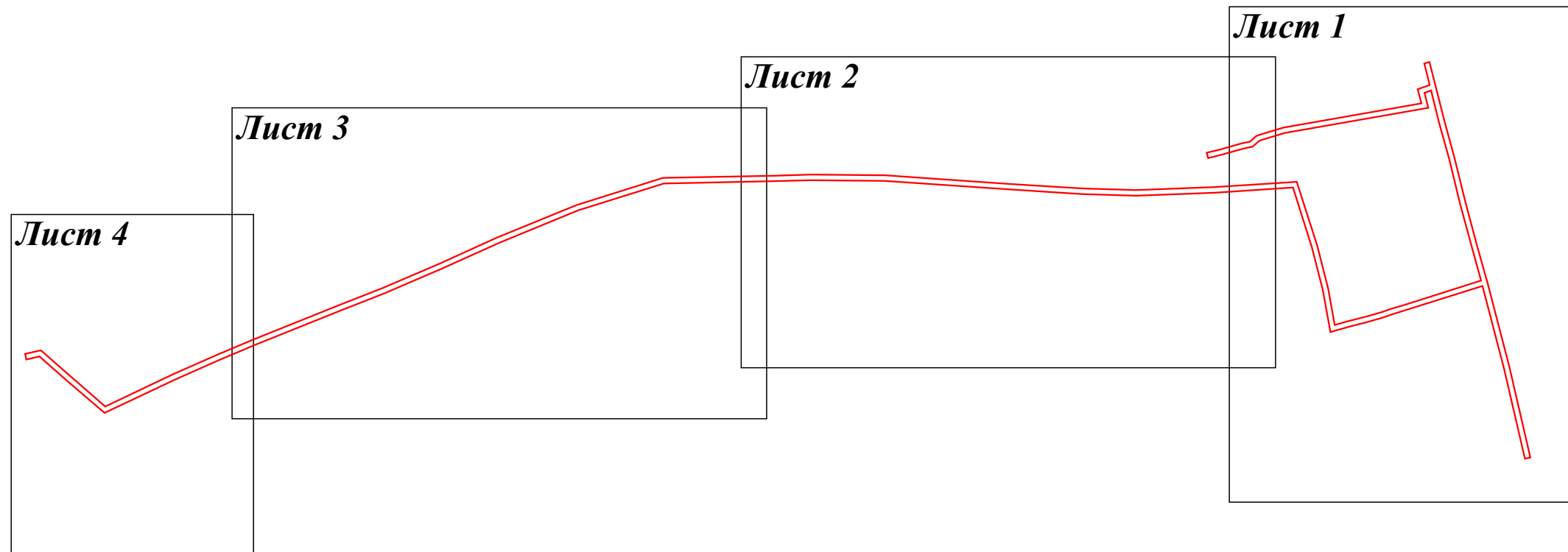
№ п/п	Характеристики объекта	Описание характеристик
1	2	3
1	Местоположение объекта	Московская область, городской округ Домодедово, д. Ильинское
2	Площадь объекта ± величина погрешности определения площади (P ± ΔP)	6 611 м ² ± 28 м ²
3	Иные характеристики объекта	Вид объекта реестра границ: Зона с особыми условиями использования территории Содержание ограничений использования объектов недвижимости в пределах зоны или территории: Публичный сервитут, для целей размещения линейных объектов системы газоснабжения, их неотъемлемых технологических частей. Срок установления 49 лет.

Раздел 2

Сведения о местоположении границ объекта





1. Система координат МСК-50, Зона 2					
2. Сведения о характерных точках границ объекта					
Обозначение характерных точек границ	Координаты, м		Метод определения координат характерной точки	Средняя квадратическая погрешность положения характерной точки (Mt), м	Описание обозначения точки на местности (при наличии)
	X	Y			
1	2	3	4	5	6
1	423 640,35	2 202 159,22	Аналитический метод	0,10	—
2	423 705,67	2 202 144,14		0,10	
3	423 765,10	2 202 128,71		0,10	
4	423 794,73	2 202 120,50		0,10	
5	423 824,73	2 202 112,53		0,10	
6	423 856,35	2 202 104,75		0,10	
7	423 882,45	2 202 097,62		0,10	
8	423 925,27	2 202 086,80		0,10	
9	423 924,25	2 202 082,93		0,10	
10	423 908,70	2 202 086,88		0,10	
11	423 905,60	2 202 078,31		0,10	
12	423 895,50	2 202 080,97		0,10	
13	423 878,05	2 201 981,86		0,10	
14	423 873,19	2 201 965,72		0,10	
15	423 871,96	2 201 962,28		0,10	
16	423 867,99	2 201 957,90		0,10	
17	423 866,74	2 201 951,90		0,10	
18	423 862,38	2 201 936,73		0,10	
19	423 859,96	2 201 926,74		0,10	
20	423 856,07	2 201 927,69		0,10	
21	423 858,52	2 201 937,75		0,10	
22	423 862,86	2 201 952,86		0,10	
23	423 864,29	2 201 959,78		0,10	
24	423 868,46	2 201 964,38		0,10	
25	423 869,39	2 201 966,98		0,10	
26	423 874,15	2 201 982,78		0,10	
27	423 892,32	2 202 085,95		0,10	
28	423 903,08	2 202 083,11		0,10	
29	423 904,80	2 202 087,86		0,10	
30	423 881,43	2 202 093,75		0,10	
31	423 855,35	2 202 100,88		0,10	
32	423 823,74	2 202 108,65		0,10	
33	423 793,69	2 202 116,64		0,10	
34	423 767,81	2 202 123,81		0,10	
35	423 750,26	2 202 068,59		0,10	
36	423 747,32	2 202 058,79		0,10	
37	423 745,16	2 202 052,66		0,10	
38	423 742,29	2 202 042,74		0,10	
39	423 738,33	2 202 027,56		0,10	
40	423 735,75	2 202 018,74		0,10	
41	423 762,21	2 202 013,93		0,10	
42	423 792,92	2 202 006,14		0,10	
43	423 839,02	2 201 991,47		0,10	
44	423 835,24	2 201 933,17		0,10	
45	423 832,95	2 201 875,98		0,10	
46	423 834,22	2 201 837,37		0,10	
47	423 837,51	2 201 785,03		0,10	

Раздел 4
План границ объекта



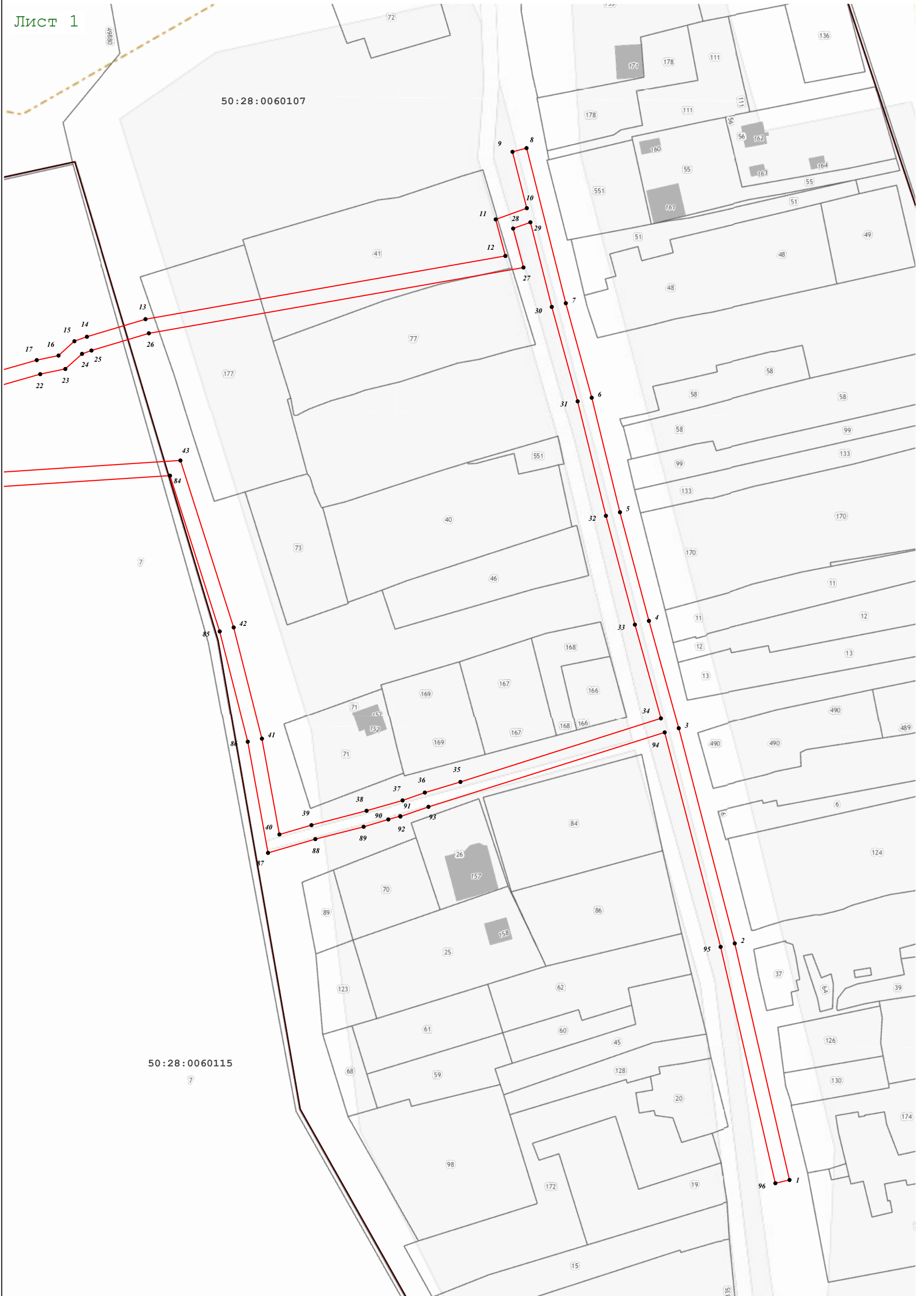
Масштаб 1:4 000

Используемые условные знаки и обозначения:

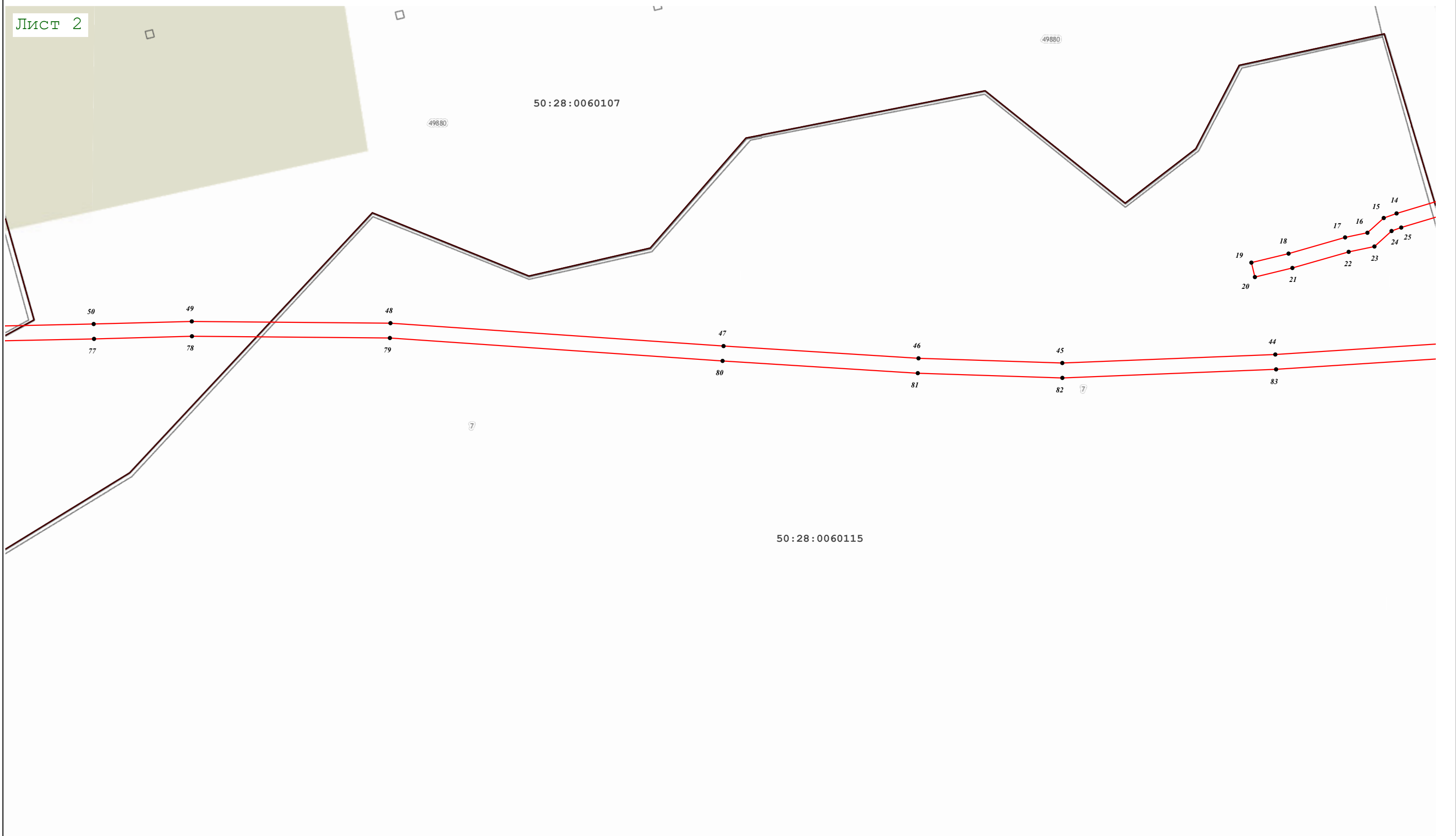
-  - граница кадастрового квартала по сведениям ЕГРН
-  - характерная точка границы зоны
-  - граница зоны
-  - граница земельного участка по сведениям ЕГРН

Подпись _____ Дата « 12 » апреля 20 21 г.

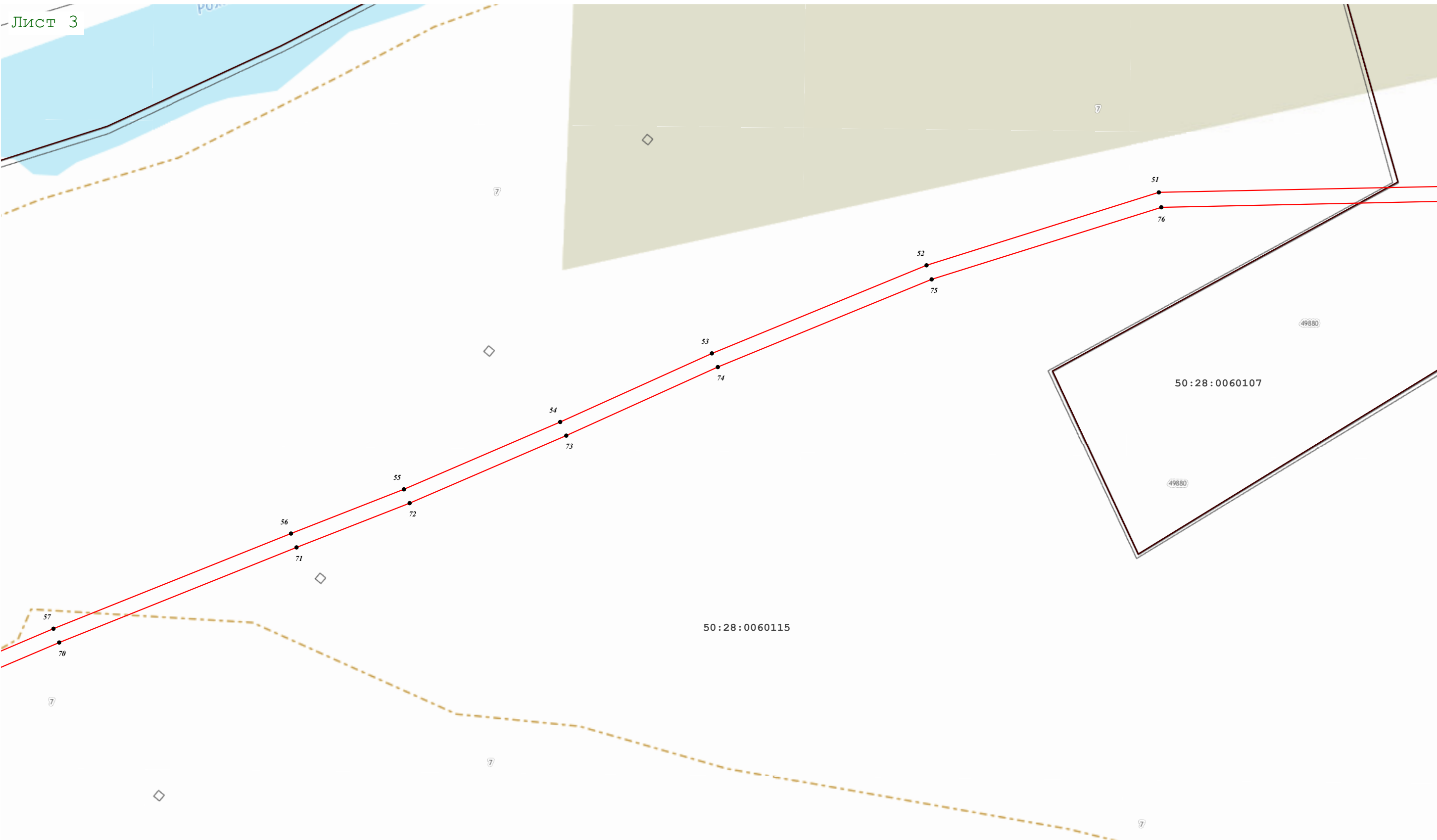
Место для оттиска печати (при наличии) лица, составившего описание местоположения границ объекта



Лист 2



Масштаб 1:1 000



Масштаб 1:1 000

